



Planinsko društvo Ribnica vas skupaj s PD Kočevje vabi na **12. skupni pohod**, na:

ŠPIK HUDE POLICE (Cima di Terrarossa, 2.420 m) v Italiji:

A: po zelo zahtevni Poti Leva,

B: po lahki poti.

- **KDAJ:** v nedejo, **16. septembra** 2018.
- **ODHOD:** v soboto ob **4. uri** z glavne avtobusne postaje v Kočevju, ob **4.20** z glavne avtobusne postaje pri cerkvi v Ribnici.
- **PREVOZ:** organiziran.
- **IZHODIŠČE POTI:** Planina Pecol (1.510 m).
- **NAČRT POTI:**

A skupina: Planina Pecol (1.510 m)–Koča Brazza (1.660 m)–Sedlo Forca dei Disteis (2.201 m)–Pot Leva–Škrbina nad Cijanerico/ Forca del Palone (2.242 m)–Špik Hude Police (2.420 m)–Koča Brazza (1.660 m)–Pecol (1.510 m).

B skupina: Planina Pecol (1.510 m)–Koča Brazza (1.660 m)–Špik Hude Police (2.420 m)–Koča Brazza (1.660 m)–Planina Pecol (1.510 m).

- **ZAHTEVNOSTI POTI:**

A skupina: zelo zahtevna pot, **primerna le za** izkušene planince z odlično kondicijo, brez vrtočlavitosti in strahu pred višino.

B skupina: lahka pot. Obe sta kondicijsko zahtevni turi.


- **POTREBNA OPREMA IN DOKUMENTI:** vremenu in razmeram primerna planinska oprema za hojo, visoki, čez gleženj segajoči planinski čevlji z dobro narebranim podplatom, vetrovka, kapa in rokavice, sončna očala, sončna krema, pokrivalo, zložljive pohodne palice, **osebni dokument, zdravstvena izkaznica, veljavna planinska izkaznica za leto 2018** in varen korak. **Za skupino A** še: čelada, plezalni pas, samovarovalni komplet + priporočljive so rokavice za ferate.
- **HRANA IN PIJAČA:** med potjo iz nahrbtnika. Po sestopu z vrha proti planini Pecol nam bo gostoljubje nudila koča Brazza. **Med potjo ni vode**, zato vzemite dovolj vode.
- **PRIJAVE Z AKONTACIJO:** v torek pred pohodom, **11. septembra**, ob **19. uri**, v pisarni PD Ribnica, Škrabčev trg 5, Ribnica. **Akontacija 20 EUR** se plača ob prijavi.



Na planini Pecol, pogled na Montaž (levo) in na Špik Hude police (od škrbine prvi vrh desno), foto Zdenka M



Na policah Poti Leva, foto Zdenka M



Razgled z vrha Špika Hude Police na Viš, Nabojš, Gamsovo mati in ostale vrhove, foto Zdenka M

~ Planinsko društvo Ribnica ~

• ČASOVNICA (hoja, brez večjih počitkov):

Skupina A		Skupina B	
Parkirišče Pecol–Rifugio di Brazza	25'	Parkirišče Pecol–Rifugio di Brazza	25'
Rifugio di Brazza–Forca dei Disteis	1 h 30'	Rifugio di Brazza–Vrh	2 h 15'
Forca dei Disteis–začetek Poti Leva	30'	Vrh– Rifugio di Brazza	1 h 45'
Pot Leva	2 h	Rifugio di Brazza–Parkirišče Pecol	15'
Konec Poti Leva–Špik Hude police	15'		
Špik hude Police–Rifugio di Brazza	1 h 45'		
Rifugio di Brazza–Parkirišče Pecol	15'		
Skupaj:	7 h	Skupaj:	5 h

• OPIS POTEKA TURE:

Naš prevoz nas bo pripeljal na planino Pecol (1.510 m), od koder se bomo povzpeli do kočice **Rifugio di Brazza (1.660 m)**, kjer se bomo razdelili v dve skupini:

Skupina A: Pot Leva

Od kočice se bomo prek širnih travnikov planine Pecol pod ostenjem Montaža napotili proti sedlu Forca dei Disteis (2.201 m), ter se s sedla preko strmega in neprijetnega melišča mimo odcepa poti k bivaku Suringar vzpenjali po običajni poti na Montaž. Pot bo kmalu postala bolj skalnata, nekoliko pred začetkom Pipanove lestve pa se bomo usmerili desno na Pot Leva. Pot nas bo vodila preko z jeklenico zavarovanih prepadnih polic, po katerih bomo prečili pobočja Špika nad Plazom v smeri na vzhod, prekinjene pa so z nekaj strmimi skoki. V nadaljevanju se bo pot po z jeklenico zavarovanih prepadnih policah zelo strmo, mestoma tudi skoraj čisto navpično spuščala proti Škrbini nad Cijanerico/Forca del Palone (2.242 m). S škrbine bo sledil strm, izpostavljen, zavarovan vzpon po zahodnem ostenju Špika Hude police ter po majavi vertikalni, ca. 10 metrov visoki žični lestvi, dalje proti vršnemu delu gore, kjer bomo v smeri vzhoda prečili manj zahtevna travnata pobočja. Od tu bomo v nekaj minutah po lahki poti dosegli vrh Špika Hude police (2.420 m). Do kočice Rifugio di Brazza (1.660 m) bomo sestopili po lahki poti, ter dalje do izhodišča na parkirišču na planini Pecol (1.510 m).


Skupina B: Špik Hude police

Od kočice Rifugio di Brazza (1.660 m) se bomo napotili v smeri Špika Hude police, katerega vrh (2.420 m) bomo dosegli po vzponu po številnih serpentinah. Sestopili bomo po poti vzpona.


Previden, varen korak je naše vodilo. Na vrhu smo šele na polovici poti, naš cilj je varen sestop in povratek domov.

• **VODJA POHODA s strani PD Ribnica:** Marjan Intihar, vodnik PZS, informacije: 031 560 664.

Srečno in varen korak,
PD Ribnica



Razgled s poti na Špik Hude police - veriaio slovenskih gora: Lopa, sedlo Prevala, Prestreljenik in Kanin na desni, foto ZM



Razgled s Poti Lev na obraz deklice, Zajzero, Višarje, Kamnitega lovca in Veliki Nabojs, foto Zdenka M

Gremo **skupaj varneje** v gore!

Pripravila: Simon in Zdenka

~ Planinsko društvo Ribnica ~



Strmi spust na Poti Leva, foto Zdenka M



Rogati radovednež na Poti Leva – mi pa po prečni lestvi navzgor, že na pobočju Špika Hude police, foto Zdenka M



Mlada kozoroga na poti na Špik Hude police, foto Zdenka M

Gremo skupaj varneje v gore!

Pripravila: Simon in Zdenka